

**DETALJNI PLAN UREĐENJA  
ZONE STAMBENE IZGRADNJE  
VEĆE GUSTOĆE**

**"CRVENE KUĆE"  
ZADAR**

MJERILO:  
M 1:1000

Zaupašnje Grad Zagreb	ZADARSKA ŽUPANIJA
Općina grad	GRAD ZADAR
Naziv prostornog plana:	DETALJNI PLAN UREĐENJA
Naziv kartografskog prikaza:	ZONE STAMBENE IZGRADNJE VEĆE GUSTOĆE "CRVENE KUĆE"
Naziv: Kartografskog prikaza:	UVJETI GRADNJE - PODRUM /NIVO GARAJA/
Broj kartografskog prikaza:	Mjerna kartografskog prikaza:
LIST 4.1.	M 1:1000
Program mjera za unapređivanje stanja u prostoru (službeno glasilu):	Odluka predsjedničkog tijela o donošenju plana
Glasnik Grada Zadra" br. 5/04 i 3/06	Glasnik Grada Zadra" br. 6/08
Javna rasprava (datum objave):	Javni natječaj
29. rujna 2007. "ZADARSKI LIST"	od: 09. listopada 2007.
Pечат tijela odgovornog za provođenje javne rasprave:	Odgovorna osoba za provođenje javne rasprave:
	ANDREJ ŠUBIJA dipl. ing. građevine
(ime, prezime i pojmis)	(ime, prezime i pojmis)

Prema osobnoj tijelo koje je izradilo plan:  
**AB FORUM d.o.o. ZADAR**

Pечат pravne osobne tijelo koje je izradilo plan:

Odgovorna osoba:  
**IGOR PEDIŠIĆ dia**

(ime, prezime i pojmis)

Koordinator plana:

**IGOR PEDIŠIĆ dia**

Stručni tim u izradi plana:

1. **IGOR PEDIŠIĆ dia**

2. **MARIJANA PIVAC dia**

3. **ANITE BIJALIC dia**

4. **VENCICI BUIĆ elden.**

Pечат predstavnickog tijela:

Predsjednik predstavnickog tijela:

5. **ROBERT MLITIĆ dia**

6. **DAMIR MARIJA dia**

7. **BUDUJA MAŠINA dia**

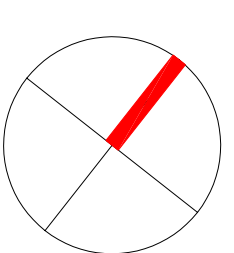
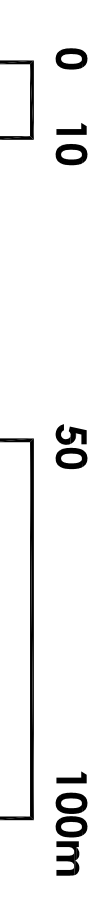
8. (ime, prezime i pojmis)

Pečat nadležnog tijela:

(ime, prezime i pojmis)

Istovjetnost ovog prostornog plana s izvornikom

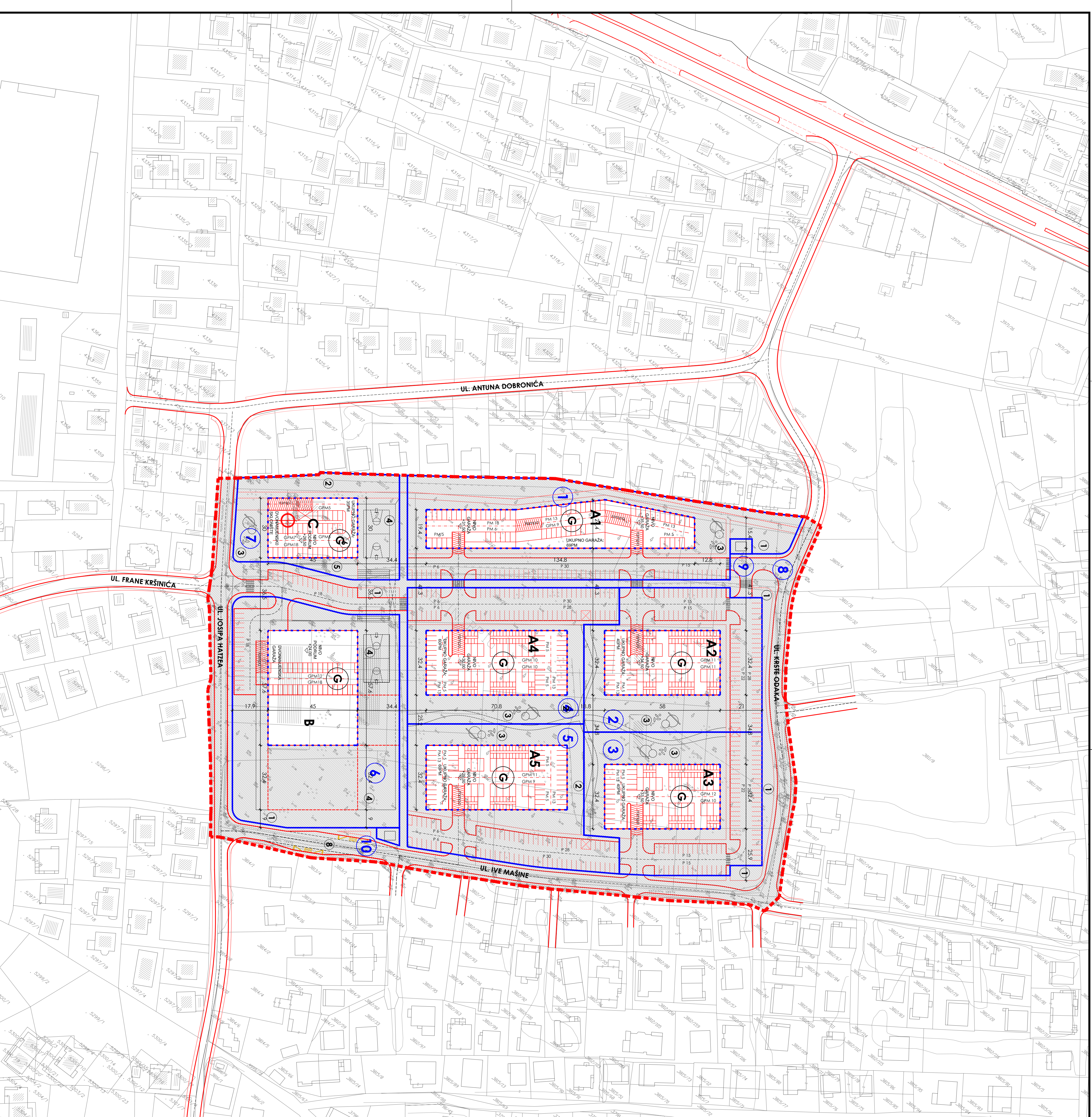
osvrtaše:



**LEGENDA:**

- OBJEKTI:**
- A1 STAMBENI OBJEKT (Po+P+3)
  - A2 STAMBENI OBJEKT (Po+P+4)
  - A3 STAMBENI OBJEKT (Po+P+4)
  - A4 STAMBENI OBJEKT (Po+P+4+Pk)
  - A5 STAMBENI OBJEKT (Po+P+4+Pk)
  - B OSNOVNA ŠKOLA (Po+P+2)
  - C MLESNI CENTAR (Po+P+1)
  - TS TRAFOSTANICA

- OSTALO:**
- 1 ZAŠTITNO ZELENILLO
  - 2 JAVNI PARK
  - 3 IGRALIŠTE
  - 4 SPORTSKI TERENI
  - 5 PJEŠAČKI PLATO
  - 6 DVOANAMJENSKO SKLONIŠTE - GARAJA
  - 7 SERVISNE ULICE ZA OBJEKTE
  - 8 AUTOBUSNO STAJALIŠTE



- GRANICA OBUHVATA
- POSTOJEĆE GRANICE PARCELA
- GRANICA PARCELE
- GRANICA GRADIVOG DIJELA PODZEMNIH ETAJA
- ZAŠTITNE ZELENE POVRŠINE
- JAVNE ZELENE POVRŠINE
- DRVORED
- SKLONIŠTE